








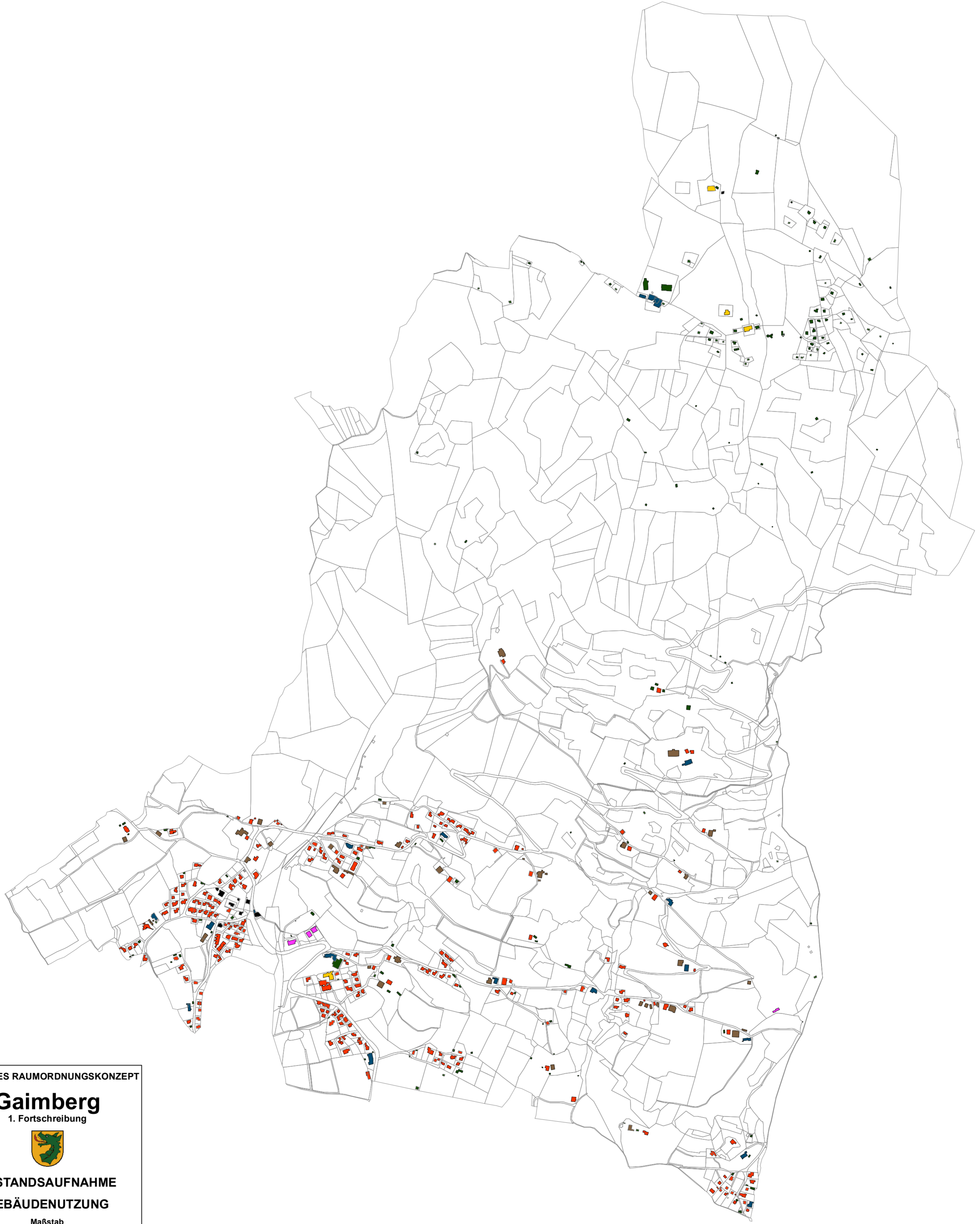


- GEBÄUDENUTZUNG**
-  Wohnnutzung
 -  Gewerbliche Nutzung
 -  Touristische Nutzung
 -  Landwirtschaftliche Nutzung
 -  Gewerblich gemischte Nutzung
 -  Nutzung Handel, Dienstleistung, Verwaltung
 -  Sondernutzung
 -  Öffentliche Nutzung
 -  Keine derzeitige Nutzung



ÖRTLICHES RAUMORDNUNGSKONZEPT

Gaimberg
1. Fortschreibung



**BESTANDSAUFNAHME
GEBÄUDENUTZUNG**

Maßstab
1:10.000

Sachbearbeitung: grd
Software: GeoOffice Analyst 10.2
EDV-Zahl: Gebäudenutzung.mxd
Geschäftszahl: 389uv/10
Datum Ausgabe: 17.06.2016

raum.gis

